





係	係長	課補長	課建設
			

阿蘇維管調第420号
令和3年(2021年)1月27日

高森町長


熊本県北広域本部阿蘇地域振興局長

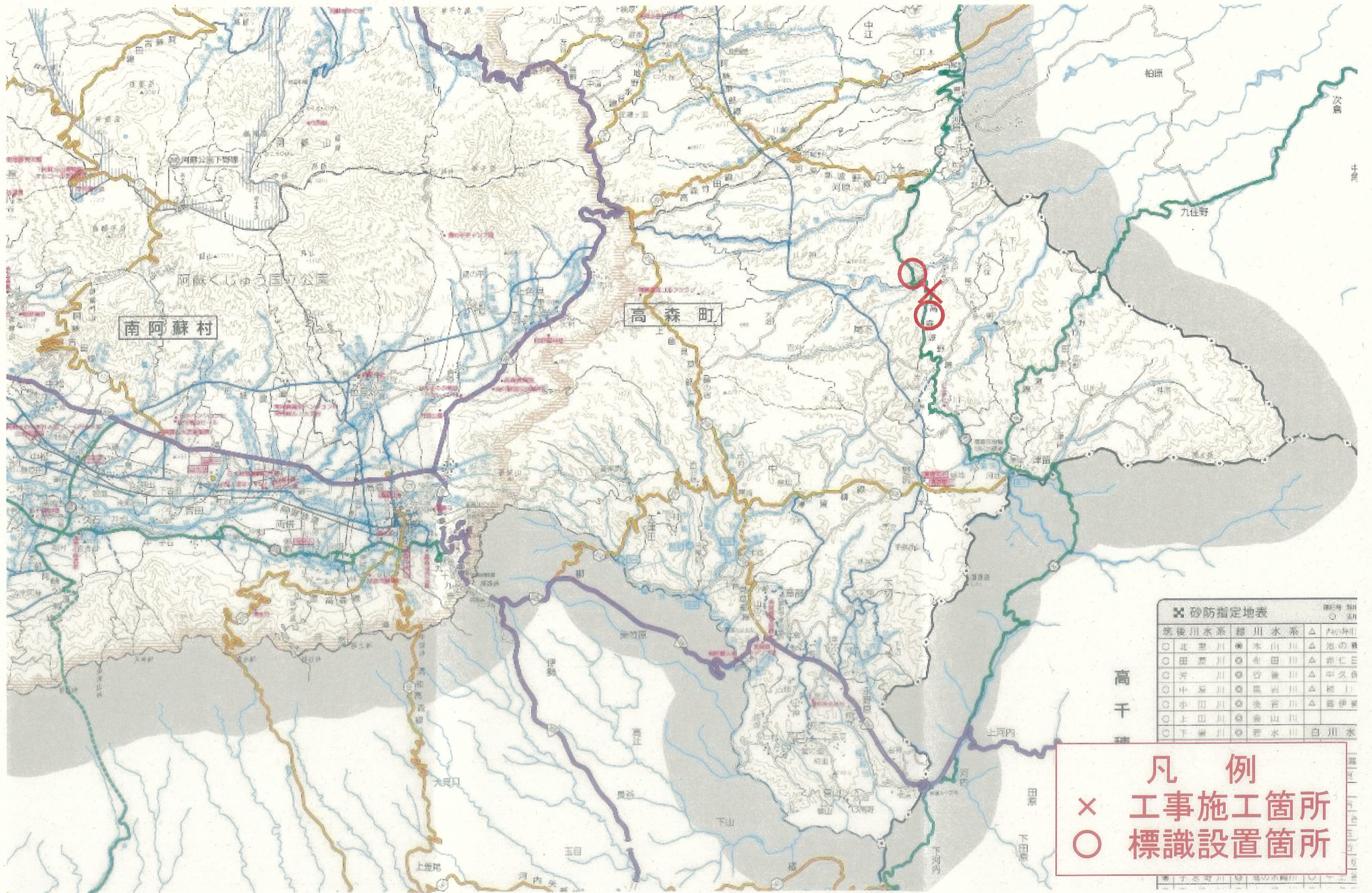


道路工事に伴う交通規制について(通知)

このことについて、道路工事及び通行規制を行いますので、通知します。

協議・意見聴取・報告・事項	路線名及び工事名	高森波野線 高森波野線単県側溝整備(地道債)工事 他合併				
	工事等の場所	阿蘇郡高森町尾下				
	工事方法の概要	延長 L=73.5m U型側溝 L=70m 表層工 A=235m ²				
	契約工事期間	自 R3年1月15日 至 R3年3月26日	工事着手日	令和3年1月15日	通行禁止又は制限の期間	令和3年1月28日 令和3年3月26日
	通行禁止又は制限の内容	作業時片側交互通行(8:30~17:00) ただし、土日祝日及び工事中止期間を除く				
	安全確保のための措置	道路工事現場における標識施設等の設置基準に基づき標識を設置する。				
	工事責任者及び連絡先	発注者	阿蘇地域振興局 土木部 維持管理調整課 担当:朝倉			TEL0967-22-1119
		受注者	(有)後藤樹木園			担当:後藤 TEL0967-63-0379
その他	規制期間終了後、速やかに交通解放します。					





砂防指定地表

筑後川水系		雄川水系		内河川	
○ 北野川	○ 木山川	△ 池の瀬			
○ 田原川	○ 布田川	△ 赤仁田			
○ 坪川	○ 谷津川	△ 中久保			
○ 中野川	○ 黒岩川	△ 橋上			
○ 少田川	○ 池谷川	△ 伊伊			
○ 上田川	○ 倉山川				
○ 下野川	○ 若水川	○ 白川水			

凡例
 × 工事施工箇所
 ○ 標識設置箇所