


審議員

係	係長	課長	課長	課長

阿蘇維管調第127号
令和3年7月9日

高森町長 様


熊本県北広域本部阿蘇地域振興局長



道路工事に伴う交通規制について(通知)

このことについては、道路工事及び通行規制を行いますので、通知します。

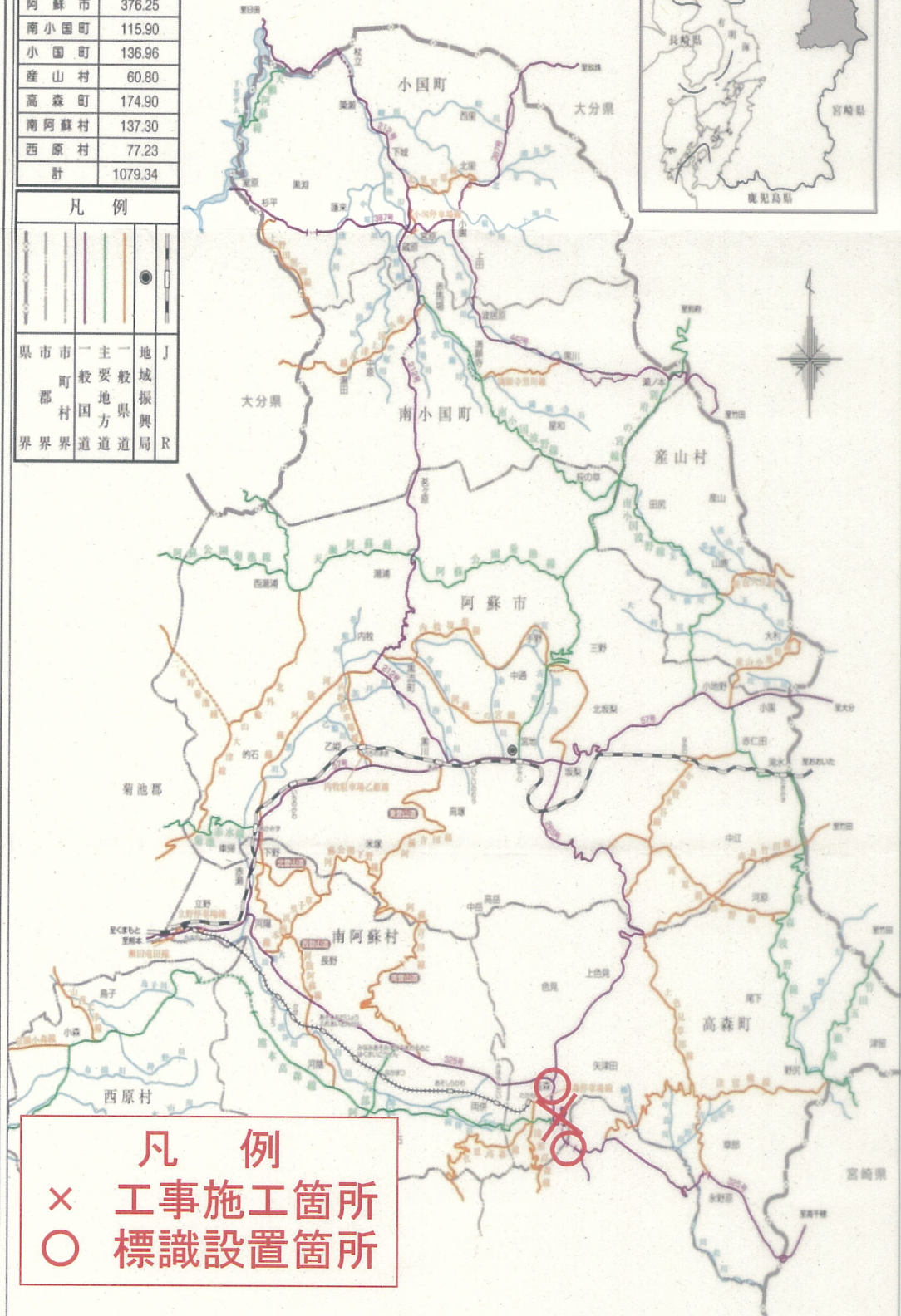
協議・意見聴取・報告・事項	路線名及び 工事名	国道265号 国道265号防災安全交付金(舗装補修)工事				
	工事等の 場所	阿蘇郡高森町高森				
	工事方法の 概要	舗装補修 延長 L=311.5 アスファルト舗装(表層工) A=2464m ² アスファルト舗装(基層工) A=2464m ²				
	契約工事 期間	自 R3年6月25日 至 R3年11月30日	工 着 手 日	令和3年7月14日	通行禁止 又は制限 の期間	令和3年7月14日 令和3年11月30日
	通行禁止 又は 制限の内容	作業時片側交互通行(8:30~17:00)				
	安全確保 のための 措置	道路工事現場における標識施設等の設置基準に基づき標識を設置する。				
	工事責任 者 及び連絡 先	発注者	阿蘇地域振興局 土木部 維持管理調整課 担当:宮島			TEL0967-22-1119
		受注者	(株)丸立 担当:中川			TEL0967-62-9412
その他	規制期間終了後、速やかに交通開放します。					



阿蘇地域振興局土木部総合管内図

市町村名	面積 (km ²)
阿蘇市	376.25
南小国町	115.90
小国町	136.96
産山村	60.80
高森町	174.90
南阿蘇村	137.30
西原村	77.23
計	1079.34

県界	市界	郡界	町界	村界	主要地方道	一般国道	J	R
(Dashed line)	(Dotted line)	(Dotted line)	(Dotted line)	(Dotted line)	(Thick solid line)	(Thin solid line)	(Star symbol)	(Circle symbol)



×	工事施工箇所
○	標識設置箇所

平成二十四年十一月

熊本県阿蘇地域振興局土木部