






審議員

係	係長	課長	課長
			

阿蘇工第105号
令和3年(2021年)9月8日

高森町長 様


熊本県北広域本部阿蘇地域振興局長



道路工事に伴う交通規制について(通知)

このことについては、道路工事及び通行規制を行いますので、通知します。

協議・意見聴取・報告・事項	路線名及び 工事名	竹田五ヶ瀬線 竹田五ヶ瀬線防災・安全交付金(改築)道路改良工事 他合併				
	工事等の 場所	阿蘇郡高森町津留地内				
	工事方法の 概要	施工延長 100m 路体盛土 74m ³ 路床盛土 265m ³ 排水構造物工 140m				
	契約工事 期間	自 R3年8月25日 至 R4年3月23日	工 着 手 日	令和3年9月24日	通行禁止 又は制限 の期間	令和3年10月7日 令和4年3月23日
	通行禁止 又は 制限の内容	片側交互通行 大型車以上通行禁止				
	安全確保 のための 措置	道路工事現場における標識施設等の設置基準に基づき標識を設置する。				
	工事責任者 及び連絡先	発注者	阿蘇地域振興局 土木部 工務課		担当:田浦	TEL0967-22-0491
	受注者	(株)草村企業		担当:興梠	TEL0967-62-0026	
その他	規制期間終了後、速やかに交通開放します。					





× 砂防指定地

砂防指定地		内砂防
○ 北里川	● 木山川	△ 池の裏
○ 田原川	● 有田川	△ 赤仁
○ 野川	● 谷倉川	△ 中久保
○ 中島川	● 黒岩川	△ 橋川
○ 小田川	● 後谷川	△ 藤伊
○ 上田川	● 香山川	○ 白川
○ 下川	● 野水川	○ 白
○ フラソ谷川	● 黒田川	○ 白

凡例

× 工事施工箇所

○ 標識設置箇所

竹田五ヶ瀬線 道路改良工事 迂回路

