





審議員

係	係長	課長補佐	建設課長
			

阿蘇維管調第1号
令和3(2021)年4月1日

高森町長 様

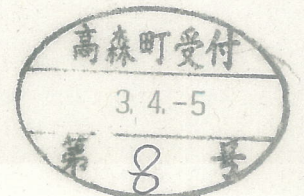
熊本県 阿蘇地域振興局長



道路工事に伴う交通規制について(通知)

このことについては、道路工事及び通行規制を行いますので、通知します。

協議・意見聴取・報告・事項	路線名及び工事名	津留柳線 津留柳線(2345)2年発生道路災害復旧工事				
	工事等の場所	阿蘇郡高森町中地内				
	工事方法の概要	災害復旧 復旧延長 L=11m 大型ブロック積 A=54m ²				
	契約工事期間	自 R3年3月29日 至 R3年6月30日	工事着手日	令和3年3月29日	通行禁止又は制限の期間	令和3年3月29日 令和3年6月30日
	通行禁止又は制限の内容	作業時片側交互通行(8:30~17:00)				
	安全確保のための措置	道路工事現場における標識施設等の設置基準に基づき標識を設置する。				
	工事責任者及び連絡先	発注者	阿蘇地域振興局 土木部 維持管理調整課 担当:宮島			Tel.0967-22-1119
		受注者	有限会社 富士造園土木 担当:工藤			Tel.0967-62-1166
その他	規制期間終了後、速やかに交通開放します。					



阿蘇地域振興局土木部総合管内図

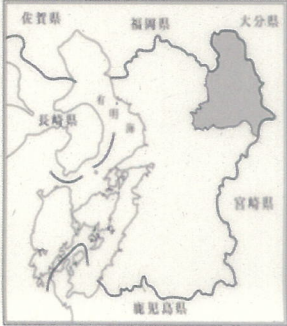
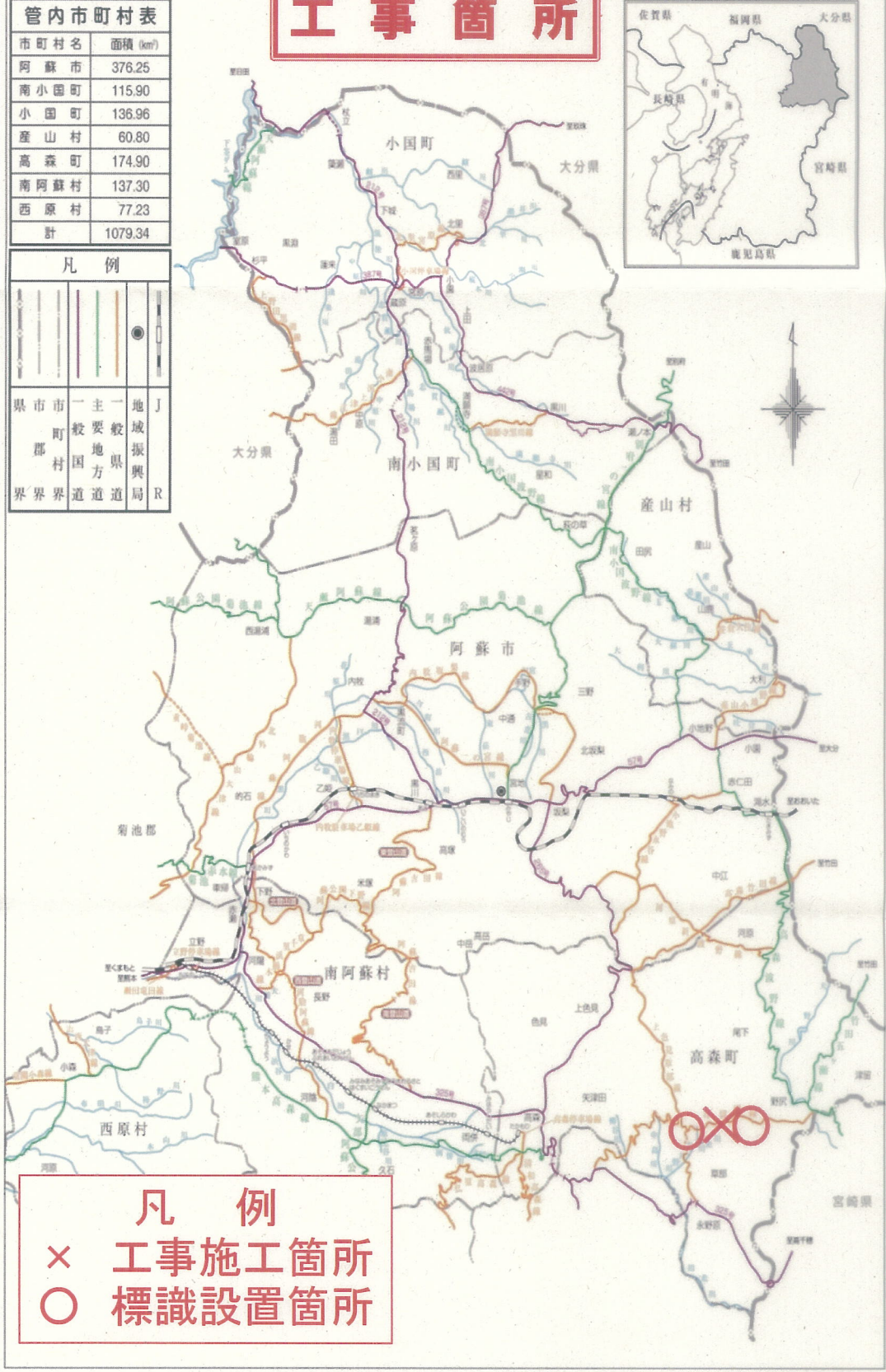
工事箇所

管内市町村表

市町村名	面積 (km ²)
阿蘇市	376.25
南小国町	115.90
小国町	136.96
産山村	60.80
高森町	174.90
南阿蘇村	137.30
西原村	77.23
計	1079.34

凡例

県界	市界	町界	村界	主要道	一般道	郡界	地方道	河川	湖沼	山岳	標高



凡例

×	工事施工箇所
○	標識設置箇所

平成二十四年十一月

熊本県阿蘇地域振興局土木部