






審議員

係	係長	課長	補佐	建設課長
				

阿蘇維管調第100号
令和3(2021)年6月24日

高森町長 様

熊本県北広域本部阿蘇地域振興局長



道路工事に伴う交通規制について(通知)

このことについては、道路工事及び通行規制を行いますので、通知します。

協議・意見聴取・報告・事項	路線名及び工事名	仏原高森線 仏原高森線(2348)2年発生道路災害復旧工事				
	工事等の場所	阿蘇郡高森町高森地内				
	工事方法の概要	災害復旧 復旧延長 L=8.5m 大型ブロック積 A=50m ²				
	契約工事期間	自 R3年6月18日 至 R3年11月30日	工事着手日	令和3年7月5日	通行禁止又は制限の期間	令和3年7月5日 令和3年11月30日
	通行禁止又は制限の内容	作業時片側交互通行(8:30~17:00)				
	安全確保のための措置	道路工事現場における標識施設等の設置基準に基づき標識を設置する。				
	工事責任者及び連絡先	発注者	阿蘇地域振興局 土木部 維持管理調整課 担当:宮島			TEL0967-22-1119
		受注者	(有)谷川土木 担当:谷川			TEL0967-62-0607
その他	規制期間終了後、速やかに交通開放します。					





× 砂防指定地表

○ 羽後川水系	○ 郡川水系	△ 内小川
○ 北里川	○ 奥木山	△ 地の原
○ 田原川	○ 希田川	△ 赤仁
○ 芳川	○ 谷津川	△ 中久保
○ 中原川	○ 黒岩川	△ 柳川
○ 小田川	○ 後谷川	△ 龍伊
○ 上田川	○ 金山川	○
○ 下津川	○ 香木川	○ 白川
○ フラン谷川	○ 黒田川	○ 白

凡例

× 工事施工箇所

○ 標識設置箇所